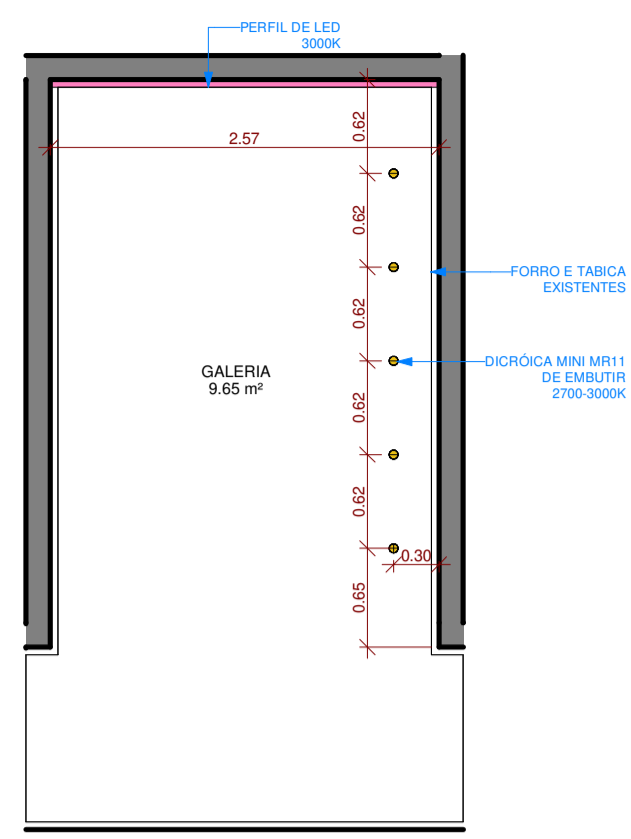
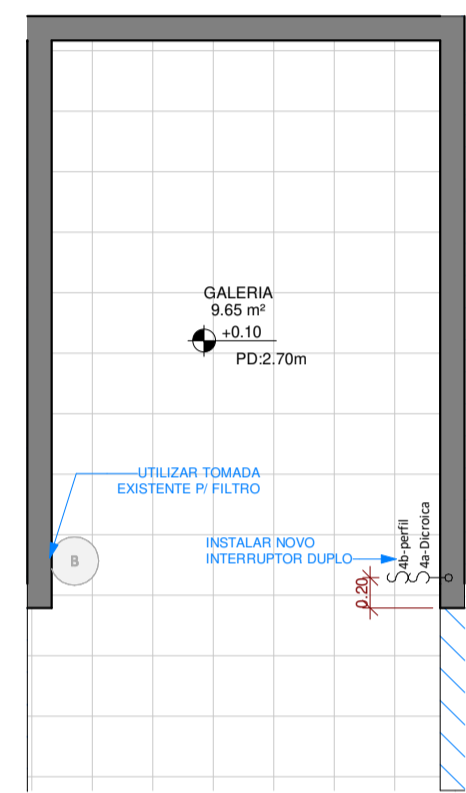


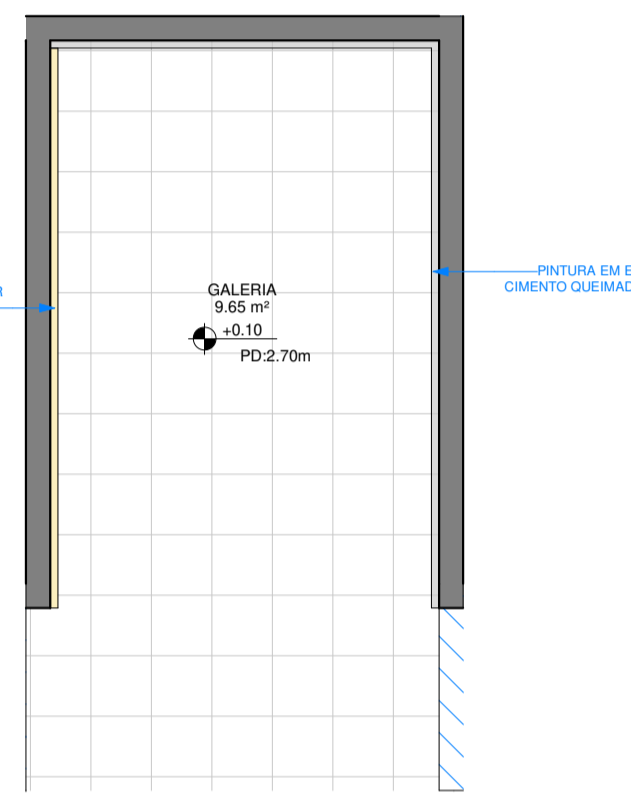
01 PLANTA DE LAYOUT GALERIA
ESCALA 1:50



02 PLANTA DE FORRO GALERIA
ESCALA 1:50




03 PONTOS ELÉTRICOS GALERIA
ESCALA 1:50



04 PLANTA DE REVESTIMENTOS GALERIA
ESCALA 1:50

LEGENDA PONTOS ELÉTRICOS:		LEGENDA DE REVESTIMENTOS:	
	TOMADA BAIXA DUPLA - H=30CM		CIMENTO QUEIMADO
	TOMADA MÉDIA - H=110CM		PINTURA EM TINTA BRANCO FOSCO
	TOMADA MÉDIA DUPLA - H=110CM		PINTURA EM TEXTURA CINZA
	INTERRUPTOR SIMPLES - H=110CM		REVESTIMENTO CERÂMICO 60X60 PAREDES
	INTERRUPTOR DUPLA - H=110CM	LEGENDA PONTOS ELÉTRICOS:	
	REDE BAIXA - H=30CM		PLAFON DE EMBUTIR 30X30 25W BRANCO NEUTRO 4000K
	AR CONDICIONADO - H=200CM		PLAFON DE SOBREPOR 30X30 25W BRANCO NEUTRO 4000K
	QUADRO DE DISTRIBUIÇÃO		ARANDELA DE PAREDE IP65
	PASSAGEM SUBTERRÂNEA		ARANDELA PAREDE INTERNA
	PASSAGEM AEREA		SPOT DE EMBUTIR DIFRÓICA MR11 2700K-3000K
			PERFIL DE LED 3000K
			2.50m

*TODAS AS ALTURAS ESPECIFICADAS DEVEM SER CONSIDERADAS A PARTIR DO PISO ACABADO



APROVAÇÃO:

PREFEITURA DE PALMINÓPOLIS-GO

APROVADO:

EM: ____ / ____ / ____

PROJETO DE REFORMA

Endereço: RUA DEPUTADO ANTÔNIO QUEIROZ BARRETO, Nº30, CENTRO, PALMINÓPOLIS, CEP: 75990-000

EDIFICAÇÃO PÚBLICA

Razão Social: CAMARA MUNICIPAL DE PALMINÓPOLIS - 04.221.276/0001-50

Autoria do Projeto: LP ARQUITETURA E PAISAGISMO LTDA - CNPJ:55.423.105/0001-45

LOGOMARCA	DESCRIÇÃO DOS PAVIMENTOS:	ÁREA DO TERRENO:	FOLHA:
	01 PAV.: TERRECO	440m²	10 13
	NÚMERO DE UNIDADES:	ÁREA TOTAL DA CONSTRUÇÃO:	
	01 UNIDADE	310,34m²	
CONTEÚDO:	ACRÉSCIMO DE ÁREA:	13,66m²	
REPRESENTAÇÕES GALERIA	ÍNDICE PAISAGÍSTICO (I.P.):	COBERTURA VEGETAL (GRAMA):	DATA: 14.10.2024
		COBERTURA VEGETAL NÃO PERMEÁVEL:	DESENHO: Luan Felipe
	ARQUIVO:	014_PEX_R03	ESCALA: 1:50